

**VISTO:**

La necesidad de continuar el desarrollo del Sistema de Nomenclatura Catastral de la Provincia del Chubut y;

**CONSIDERANDO:**

Que este sistema debe designar en forma única e inconfundible todos los objetos territoriales legales que registra el Catastro y permitir su mantenimiento ante la dinámica de la división del territorio;

Que el expresado Sistema de Nomenclatura Catastral es esencial para el desarrollo del Catastro como un Sistema de Información Territorial;

Que la Dirección de Catastro e Información Territorial está en la etapa de desarrollo e implementación del Sistema de Información Territorial a través del Proyecto de Desarrollo Catastral;

Que se ha desarrollado el Sistema de Nomenclatura Catastral en lo que respecta a las parcelas y cuasiparcelas, del ejido de El Hoyo;

Rawson, 13 de marzo de 2001

**POR ELLO:**

**LA DIRECTORA DE CATASTRO E INFORMACION TERRITORIAL**

**DISPONE**

**Artículo 1º:** Pónese en vigencia a partir de la fecha las nuevas designaciones parcelarias para el ejido de El Hoyo.

**Artículo 2º:** La estructura del Sistema para el ejido de El Hoyo comprende cuatro (4) Circunscripciones: Circunscripción 1 a la planta urbana y zona subrural que se divide en Sectores del 1 al 3, Circunscripción 2 que se divide en Sectores del 1 al 4, Circunscripción 3 que se divide en Sectores del 1 al 3 y la Circunscripción 4 que se divide en Sectores 1 y 2. Cada Sector se divide a su vez en chacras, macizos y manzanas según corresponda, denominándose en todos los casos Parcela a la mínima unidad desde el punto de vista catastral.

**Artículo 3º:** El mencionado Sistema en lo que concierne a Identificación de objetos Territoriales a los fines valuatorios identifica como cuasi manzanas y cuasi parcelas a objetos Territoriales de características similares a las de manzanas y parcelas, pero no determinadas por mensura.


**Artículo 4º:** Toda modificación que a posteriori sea necesaria, en cuanto al número de Circunscripciones y Sectores, deberá efectuarse mediante Disposición.

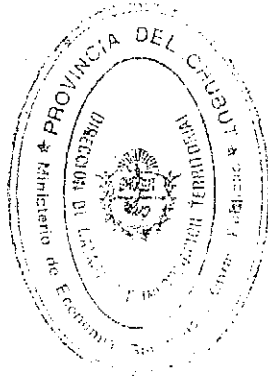
Rawson, 13 de marzo de 2001

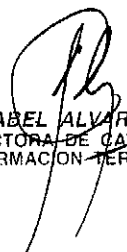
**Artículo 5°:** Consígnense las nuevas designaciones parcelarias y de cuasiparcelas en toda la documentación correspondiente al ejido de El Hoyo que ingrese a este Organismo a partir de la fecha.

**Artículo 6°:** Regístrese, comuníquese, dése a publicidad y cumplido, ARCHÍVESE.

**DISPOSICION N° 11/01 DCEIT**

  
**DARDO J. BRITOS**  
JEFE DEPARTAMENTO  
REGISTROS GRÁFICOS DE MENSAJES  
DIRECCION DE CATASTRO  
e INFORMACION TERRITORIAL



  
Agrim. **MABEL ALVAREZ de LOPEZ**  
DIRECTORA DE CATASTRO E  
INFORMACION TERRITORIAL