



DIRECCION GENERAL DE CATASTRO E INFORMACION TERRITORIAL

Rawson, 12 de febrero de 2010

VISTO:

El Plano N°19759 (Expte P-188-01) Protocolizado al T°189 F°099; la Act. N°91385/10 DGCEIT y;

CONSIDERANDO:

Que mediante la Act. N°91385/10 DGCEIT el Agrim. Claudio DURANTE pone de manifiesto que ha detectado un error en el plano de su autoría registrado, solicitado la correspondiente corrección conforme con la corrección que grafica en croquis que acompaña.

Que analizado lo expuesto se verifica la situación expuesta en el Considerando anterior.

POR ELLO:


**LA DIRECTORA GENERAL DE CATASTRO
E INFORMACIÓN TERRITORIAL**


DISPONE

Artículo 1°: Procédase a la corrección del Plano N°19759 (Expte P-188-01) Protocolizado al T°189 F°099 según se detalla en los Anexos I, II de la presente Disposición.

Artículo 2°: Regístrese notifíquese, al Agrim. Claudio DURANTE, líbrese copia a la Dirección General del Registro de la Propiedad Inmueble de la Provincia del Chubut, a la Municipalidad de José de San Martín, y cumplido archívese.

DISPOSICIÓN N° 10/10 DGCEIT




Msc-Lic. Zulma SPANGANELLI
Directora General
DGCEIT

PROVINCIA DEL CHUBUT

PARTIDA N°

00499

DEPARTAMENTO:

TEHUELCHES-06

LUGAR: Pueblo de Jose de SAN MARTIN

INMUEBLE: Parte del Lote 43

Calles: Perito MORENO y Juan BELLOQ

OBJETO: MENSURA PARTICULAR CON DESLINDE Y FRACCIÓNAMIENTO DE TIERRAS FISCALES

PROPIETARIO:

MUNICIPALIDAD de Jose de SAN MARTIN



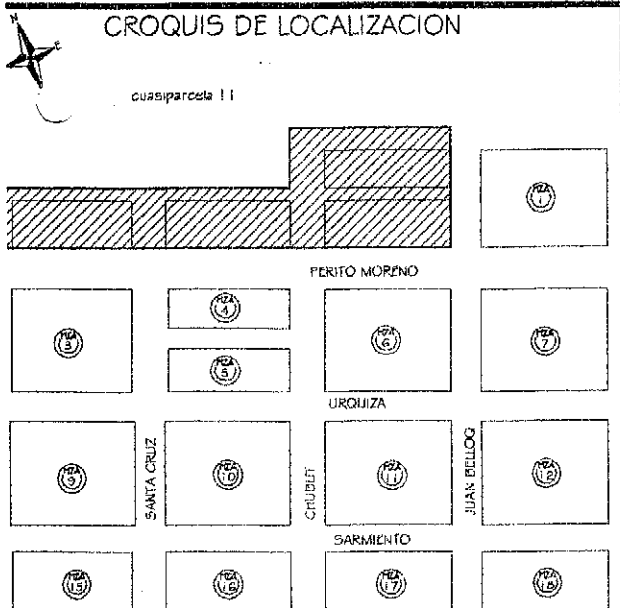
DOMINIO:

Segun SUPERIOR DECRETO del 6 de Mayo de 1931

ANTECEDENTES:

DUPS. 203 y 936; Exptes. P-006-93, P-004-94 y P-612-87
Ordenanza Municipal Nro. 12/01

PARA CATASTRO



[Signature]
 Delbert BEROQUI
 INTENDENTE MUNICIPAL
 DNI 14281901
 Dom.: Jose de SAN MARTIN
 CHUBUT

NOMENCLATURA CATASTRAL

EJIDO	CIRCUNS.	SECTOR	PARCELA
22	1	1	5

PROTOCOLO DE PLANOS

TOMO	FOLIO
189	99

TESTADO: "11.45" y "15.00" NO VALE
 Apreciados "10.00" y "8.45" vale

Disp. n° 10/1006621

[Signature]
 Lic. EUGENIA STANGANELLI
 DIRECTORA GENERAL
 del Catastro e
 Informacion Territorial
 PROVINCIA DEL CHUBUT

PROVINCIA DEL CHUBUT
 DIRECCION DE CATASTRO
 e INFORMACION TERRITORIAL

- REGISTRADO -

- 5 SET 2002

Fecha de mensura: DICIEMBRE, 2000

[Signature]
 Claudio M. DURANTE
 AGRIMENSOR

MAT. PROF. N° 207 - INS. CAT N° 356
 Domicilio: Lezana Nte. 811 - (U9J CCGCC) Trelew

[Signature]
 Agrim. MABEL ALVAREZ de LOPEZ
 DIRECTORA DE CATASTRO E
 INFORMACION TERRITORIAL

EXPEDIENTE	PLANO N°
P-188-01	19759

